






4. INFRASTRUKTURNI SUSTAVI
4.1.a ZAJEDNIČKI PLAN RAZVOJA POKRETNE
KOMUNIKACIJSKE INFRASTRUKTURE



MJERILO 1:200 000

TUMAČ PLANSKOG ZNAKOVLJA

-  državna granica
-  županijska granica
-  općinska/gradska granica
-  aktivna lokacija samostojećih antenskih stupova
-  zona lokacija samostojećih antenskih stupova

