







5. POSTUPANJE S OTPADOM ODABIR LOKACIJE ŽUPANIJSKOG CENTRA ZA GOSPODARENJE OTPADOM



MJERILO 1 : 200 000

TUMAČ PLANSKOG ZNAKOVLJA

-  DRŽAVNA GRANICA
-  ŽUPANIJSKA GRANICA
-  OPĆINSKA GRANICA
-  POSTOJĆE ODLAGALIŠTE OTPADA
-  PLANIRANO ODLAGALIŠTE OTPADA
-  ZAŠTITNE ZONE NASELJA

