

4. INFRASTRUKTURNI SUSTAVI









4.4. PLINOOPSKRBA

S



MJERILO 1 : 200 000

TUMAČ PLANSKOG ZNAKOVLJA

-  DRŽAVNA GRANICA
-  ŽUPANIJSKA GRANICA
-  OPĆINSKA GRANICA
-  potojeće / planirano
-  NAFTAVOD - MAGISTRALNI
-  PLINOVOD - MAGISTRALNI
-  PLINOVOD - LOKALNI
-  MJERNO REDUKCIJSKA STANICA

