










4. INFRASTRUKTURNI SUSTAVI

4.1. POŠTA I TELEKOMUNIKACIJE



MJERILO 1:200 000

TUMAČ PLANSKOG ZNAKOVLJA

-  DRŽAVNA GRANICA
-  ŽUPANIJSKA GRANICA
-  OPĆINSKA GRANICA
-  postojeće / planirano
POŠTANSKI CENTAR
-  JEDINICA POŠTANSKE MREŽE
-  MJESNA CENTRALA
-  MAGISTRALNI VOD
-  KORISNIČKI I SPOJNI VOD
-  ZONA LOKACIJE SAMOSTOJEĆIJ ANTENSKIH STUPOVA

