









3. SUSTAV SREDIŠNJIH NASELJA I RAZVOJNIH SREDIŠTA



MJERILO 1 : 200 000

TUMAČ PLANSKOG ZNAKOVLJA

-  DRŽAVNA GRANICA
-  ŽUPANIJSKA GRANICA
-  OPĆINSKA GRANICA
-  REGIONALNO SREDIŠTE (SREDNJE RAZVOJNO)
-  MANJE REGIONALNO (RAZVOJNO) SREDIŠTE
-  LOKALNO RAZVOJNO SREDIŠTE
-  PODRUČNO SREDIŠTE
-  OSTALA NASELJA

